

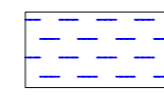






**LEGENDE**

-  Délimitation des zones
-  Emplacements réservés
-  Zone inondable du PPR (aléas faible + aléas fort)

**Éléments de paysage ( article L 123-1-7)**

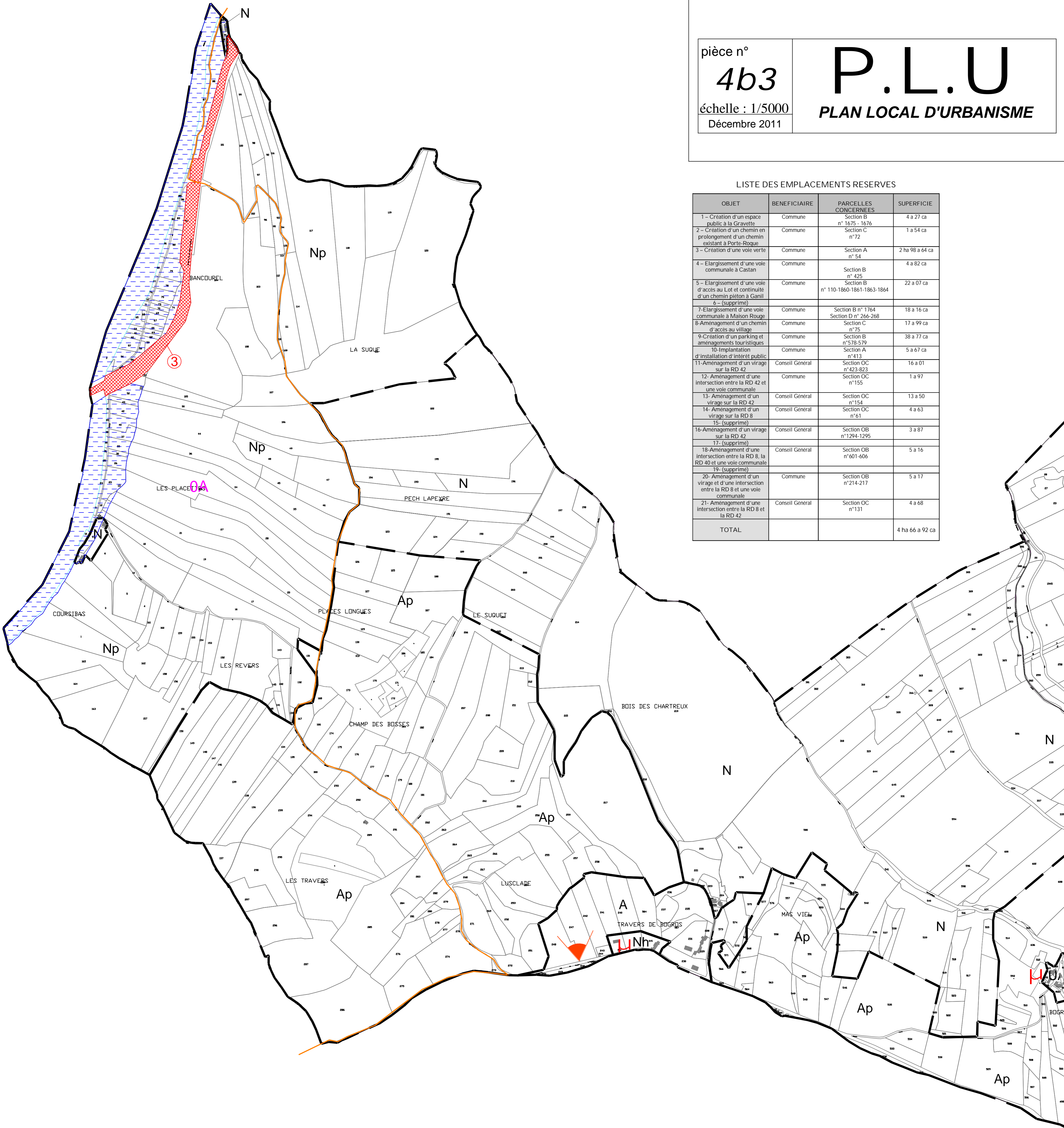
-  Éléments du patrimoine architectural à protéger (article L 123-1-7)
-  Points de vue (article L 123-1-7)
-  Sentiers pédestres à protéger (article L 123-1-6)
-  Bâtiments de caractère pouvant être réhabilités (article L 123-3-1)

phase administrative	<b>DEPARTEMENT DU LOT</b>
T avant-projet	<b>COMMUNE DE</b>
T projet arrêté	<b>ST CIRQ -LAPOPIE</b>
T document soumis à enquête publique	
T document approuvé	
M.D.VILLENEUVE-BERGERON - Architecte D.P.L.G - Urbaniste S.F.U. 11 rue du 8 mai 1945 - 87480 SAINT PRIEST TAURION tel : 05 55 39 60 61 - fax 05 55 39 79 31	

# REGLEMENT

## DOCUMENTS GRAPHIQUES

pièce n°	<b>P.L.U</b>
<b>4b3</b>	<b>PLAN LOCAL D'URBANISME</b>
échelle : 1/5000	
Décembre 2011	



**LISTE DES EMBLEMENTS RESERVES**

OBJET	BENEFICIAIRE	PARCELLES CONCERNEES	SUPERFICIE
1 - Création d'un espace public à la Gravette	Commune	Section B n° 1675 - 1676	4 a 27 ca
2 - Création d'un chemin en prolongement d'un chemin existant à Porte-Roque	Commune	Section C n° 72	1 a 54 ca
3 - Création d'une voie verte	Commune	Section A n° 54	2 ha 98 a 64 ca
4 - Elargissement d'une voie communale à Castan	Commune	Section B n° 425	4 a 82 ca
5 - Elargissement d'une voie d'accès au Lot et continué d'un chemin piéton à Camil 6 - (supprimé)	Commune	Section B n° 110-1860-1861-1863-1864	22 a 07 ca
7 - Elargissement d'une voie communale à Maison Rouge	Commune	Section B n° 1764 Section D n° 266-268	18 a 16 ca
8 - Aménagement d'un chemin d'accès au village	Commune	Section C n° 75	17 a 99 ca
9 - Création d'un parking et aménagements touristiques	Commune	Section B n° 578-579	38 a 77 ca
10 - Implantation d'installation d'intérêt public	Commune	Section A n° 413	5 a 67 ca
11 - Aménagement d'un virage sur la RD 42	Conseil Général	Section OC n° 423-823	16 a 01 ca
12 - Aménagement d'une intersection entre la RD 42 et une voie communale	Commune	Section OC n° 155	1 a 97 ca
13 - Aménagement d'un virage sur la RD 42	Conseil Général	Section OC n° 154	13 a 50 ca
14 - Aménagement d'un virage sur la RD 8	Conseil Général	Section OC n° 61	4 a 63 ca
15 - (supprimé)			
16 - Aménagement d'un virage sur la RD 42	Conseil Général	Section OB n° 1294-1295	3 a 87 ca
17 - (supprimé)			
18 - Aménagement d'une intersection entre la RD 8, la RD 40 et une voie communale	Conseil Général	Section OB n° 601-606	5 a 16 ca
19 - (supprimé)			
20 - Aménagement d'un virage et d'une intersection entre la RD 8 et une voie communale	Commune	Section OB n° 214-217	5 a 17 ca
21 - Aménagement d'une intersection entre la RD 8 et la RD 42	Conseil Général	Section OC n° 131	4 a 68 ca
<b>TOTAL</b>			<b>4 ha 66 a 92 ca</b>